

**Illzach,**  
Commune périurbaine, à quelques  
encablures du centre de Mulhouse.


Et pourtant, des étendues de vergers  
et de champs, des bois, des parcs  
publics, des rives de cours d'eau, un  
espace public aménagé avec soin,  
offrent des possibilités souvent  
inattendues d'évasion et de détente.



Le parcours de l'oiseau, accessible  
depuis différents points du territoire  
communal, permet d'aller à la  
découverte de sites souvent ignorés  
et de prendre conscience des  
richesses qui se trouvent à portée de  
nos yeux et de notre cœur.



**Illzach**  
ma ville rayonne !



**Illzach**  
ma ville rayonne !

**Parcours pédestre**



**de l'Oiseau**

Le parcours pédestre de l'oiseau  
c'est 14 km de  
détente et d'oxygénation




Suivez le petit oiseau jaune  
qui balise l'ensemble  
du parcours





# Plan Parcours pédestre de l'Oiseau




- 1 Espace Liberté
- 2 Parc Georges Urbann
- 3 Parc de Modenheim
- 4 Forêt des Quatre Saisons
- 5 Muhlenfeld


 Parcours principal (7,85 km)


 Parcours secondaires


 Limites de la commune

 Forêt

 Champs et prairies

 Panneau descriptif

 Aire de pique-nique

 Observatoire à oiseaux

