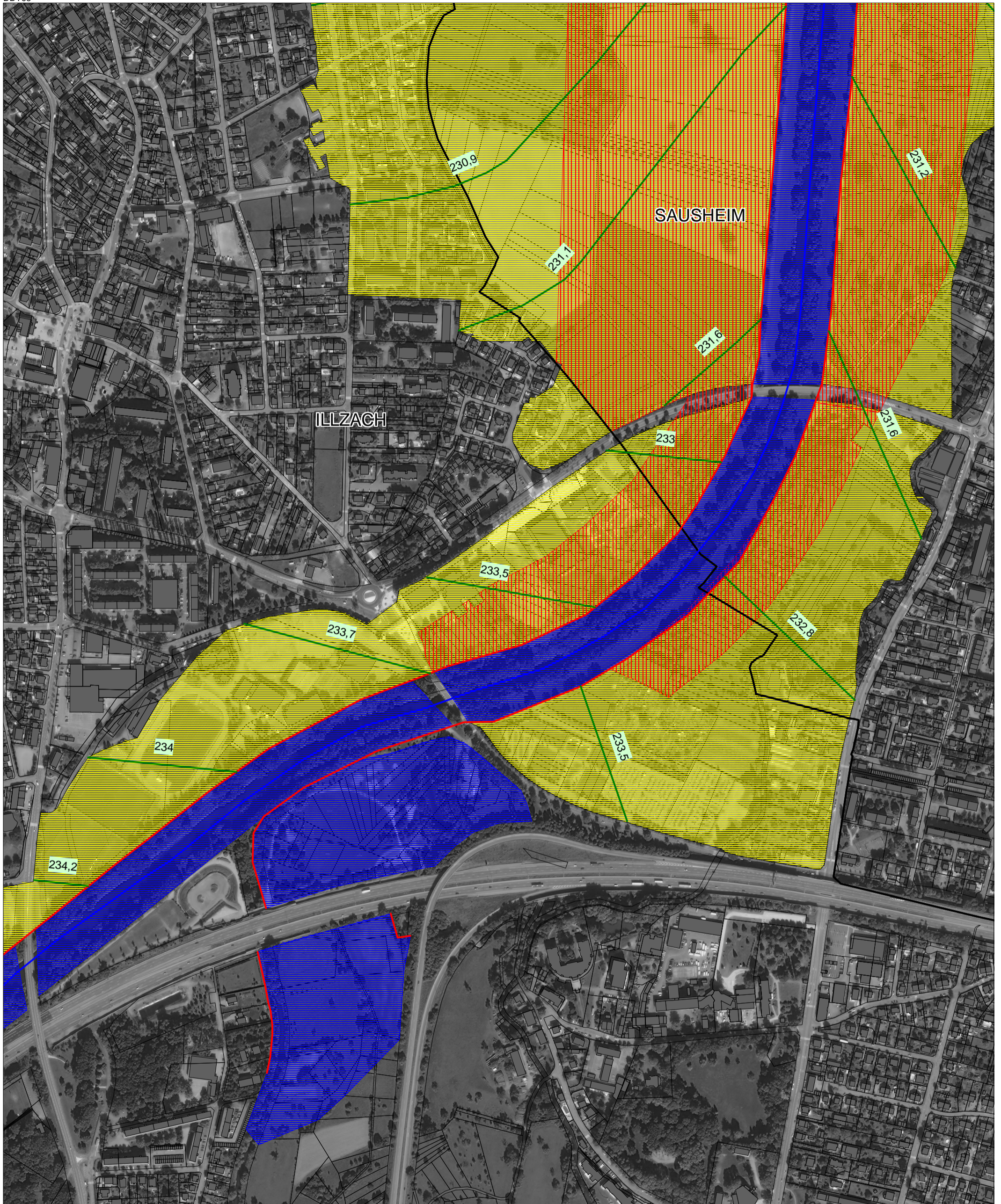












PLAN DE PRÉVENTION DU RISQUE D'INONDATION DE L'ILL

DOCUMENT DE TRAVAIL : TRANSCRIPTION DU PPRI AU 1:5 000 SUR FOND CADASTRAL EN VUE DE L'APPLICATION
DU DROIT DES SOLS, DE LA TRANSCRIPTION DANS LES DOCUMENTS D'URBANISME ET DE LA POLICE DE L'EAU

DDT68



-  Zone inondable par débordement en cas de crue centennale, inconstructible
-  Zone inondable par débordement en cas de crue centennale, à risque modéré, pouvant être ouverte à l'urbanisation
-  Terrain militaire
-  Zone inondable en cas de rupture de digue, à risque élevé, inconstructible
-  Zone inondable en cas de rupture de digue, à risque modéré, pouvant être ouverte à l'urbanisation
-  Cote de plus hautes eaux prévisibles en cas d'inondation, en conditions de crue centennale (en mètres NGF altitude normale)
-  Digue
-  Cours d'eau
-  Limite de la zone d'étude
-  Limites communales



1/5 000

Juin 2015